




























Wetterdaten:

Hannover-Burg*, 56 m NN, Datum _____, Zeit: _____ MEZ/MESZ

Temperatur (2 m) _____ °C	Temperatur (Boden) _____ °C			
Temperatur (min) _____ °C	Temperatur (max) _____ °C			
Feuchte (relativ) _____ %	Taupunkt _____ °C			
Niederschlag (Höhe/Summe) _____ mm				
Niederschlag (Form)  Sprühregen  Regen  Schauer  Schnee				
Luftdruck (Wert/Hannover) _____ hPa	Luftdruck (Wert/Meereshöhe) _____ hPa			
Luftdruck (Tendenz)  stabil  steigend  fallend				
Windrichtung (7 m)	N NE E SE S SW W NW			
Windrichtung (100 m)	N NE E SE S SW W NW			
Windstärke (5 m) _____ m/s = _____ km/h _____ Kt (1 Kt = 1,852 km/h)				
Bewölkung  0/8 wolkenlos  1/8 sonnig  2/8 heiter  3/8 leicht bewölkt				
 4/8 wolkig  5/8 bewölkt  6/8 stark bewölkt  7/8 fast bedeckt				
 8/8 bedeckt  9/8 Himmel nicht sichtbar				
Wolken (unteres Stockwerk)	 Stratus Schichtwolken	 Stratocumulus schichtförmige Haufenwolken	 Cumulus Haufenwolken	
	 Cumulonimbus Gewitterwolken	 Nimbostratus schichtförmige Regenwolke		
Wolken (mittleres Stockwerk)	 Altostratus Schichtförmige Haufenwolken	 Altostratus Schichtförmige Wolken		
Wolken (oberes Stockwerk)	 Cirrus Federwölkchen	 Cirrocumulus Schäfchenwolken	 Cirrostratus Schichtwolken	

*) 52°23'56.04"N 9°41'52.62"E